

Comune di Osimo
 Amministrazione Comunale
 Sindaco: Dott. Simone Pagnanini
 Assessorato all'Urbanistica e Patrimonio
 Dott.ssa Annalisa Pagnanino

Gruppo tecnico di progettazione
Ufficio progetti speciali ed Edilizia Urbanistica
 Arch. Mariavita Vucchetti
 Responsabile Ufficio ed. Procedimento, Progetto di Piano
 Geom. Dario Santagostina
 Coordinatore Progetto di Piano
 Dott.ssa Sabina Bistogni
 Aspetti amministrativi
 Collaboratrici:
 Dott.ssa Sara Maria Arch. Chiara Pasqualini




Area Urbanistica Dipartimento SIMAJ - UNIVPM
 Prof. Arch. Giovanni Martelli
 Coordinamento tecnico-scientifico, Progetto di Piano
 Ing. Luca Donatella
 Aspetti tecnico-progettuali, analisi territoriale, Progetto di Piano
 Ing. Francesco Buttice
 Aspetti urbanistico-territoriali, procedure, DT
 Ing. Monica Piantalini
 Aspetti ambientali, REM, REC
 Collaboratrici:
 Ing. Silvia Mazzoni, Arch. Alessia Brocchi
 Arch. Jessica Brusca, Arch. Silvia Congiari
 Dott. Luigi Alessandrino

Consulenze specialistiche
Aspetti botanico-vegetazionali e Progetto REC
 Dott.ssa For Carla Bambozzi
 Collaboratrici:
 Dott. For. Maurizio Capocciotti
 Dott.ssa For. Francesca M. Lallo



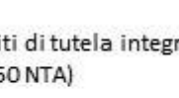








Aspetti geologici - geomorfologici
 Dott. Geol. Fabio VES

















Coordinamento della VAS e degli Aspetti Acustici
 Centro Assistenza Ecologica Srl
 Dott. Andrea Acciani
 Dott. Stefano Vagutti
 Dott.ssa Eleonora Negrati
 Ing. Tania Duchini












Attività di rilievo e modellazione 3D
 Hyengineering s.r.l.

Legenda
Limiti e confini
 Confine comunale
 Piano particolareggiato del centro storico (art.76 NTA)
 Aree esenti del PPAR (art.48 NTA)

Vincoli e prescrizioni per la tutela del territorio
Piano Paesistico Ambientale Regionale - PPAR | TITOLO III CAPO I NTA
Sottosistema storico - culturale

-  Paesaggio agrario di interesse storico ambientale (art.49 NTA)
-  Ambiti di tutela integrale del Centro Storico (art.50 NTA)
-  Ambiti di tutela orientata del Centro Storico (art.50 NTA)
-  Ambiti di tutela dei manufatti storico-artistici del territorio (art.51.1 NTA)
-  Manufatti storico-artistici del territorio (art.51.1 NTA)
-  Aree archeologiche (art.52 NTA)
-  Manufatti del patrimonio edilizio rurale Edifici di classe I (art.51.2 NTA)
-  Tracciati delle aree di centuriazione (art.52 NTA)
-  Manufatti del patrimonio edilizio rurale Edifici di classe II (art.51.2 NTA)
-  Siti con ritrovamenti archeologici (art.52 NTA)
-  Strade panoramiche (art.53 NTA)

- Sottosistema botanico - vegetazionale**
 Emergenze botanico-vegetazionali (art.54 NTA)
 (BA) Eccezionale valore BC) Quanto d'uso
 Aree floristiche (art.55 NTA)
 Boschi (art.56 NTA)
 Bosco di Santa Pasolina
- Sottosistema geologico - geomorfologico**
 Emergenze geologiche - geomorfologiche, idrogeologiche (art.58 NTA)
 Corsi d'acqua - Ambito di tutela integrale (art.59 NTA)
 Corsi d'acqua - Ambito di tutela orientata (art.59 NTA)
 Crinali - Ambito di tutela integrale (art.60 NTA)
 Crinali - Ambito di tutela orientata (art.60 NTA)
 Versanti con pendenze superiori al 30% (art.61 NTA)
- Elementi d'uso del paesaggio agrario, formazioni riparie**
 Elementi isolati (art.57.1 NTA)
 Siepi (art.57.2 NTA)
 Filiari alberati (art.57.3 NTA)
 Formazioni riparie (art.57.4 NTA)
 Boschetti residui (art.57.5 NTA)
- Rete Ecologica Regionale - REM | TITOLO III CAPO II NTA**
 Aree buffer dei Sistemi di connessione di interesse regionale e locale e delle stepping stones (art.63 NTA)
 Ambiti per il potenziamento della Rete Ecologica Comunale (art.64 NTA)

- Classificazione del territorio**
Ambiti urbani | CAPO I NTA
 ZTO A - Zone residenziali di interesse storico artistico: sottosezione A1, A2, A3 (art.10 NTA)
 ZTO B - Zone residenziali di completamento: sottosezione B1, B2, B3, B4, B5 (art.11 NTA)
 ZTO C - Zone residenziali di espansione: sottosezione C1, C2, C3, C4, C5 (art.12 NTA)
- Zone artigianali, produttive, multifunzionali | CAPO II NTA**
 ZTO D - Zone artigianali produttive: sottosezione D1, D2 (art.13 NTA)
 • Zone per servizi multifunzionali: sottosezione D3, D4 (art.13 NTA)
 • Zone D in aree rurali o ambiti di fragilità: sottosezione D5 (art.17 NTA)
- Servizi e dotazioni pubbliche | CAPO I NTA**
 ZTO F - Attrezzature pubbliche: sottosezione F1, F2, F3, F4, F5 (art.22, 23, 24, 25, 26 NTA)
 • Dotazioni ambientali: sottosezione F6, F7 (art.27, 28 NTA)
 • Aree per la sosta e la mobilità sostenibile: sottosezione F8 (art.29, 30 NTA)
- Zone generali per gli ambiti urbani | CAPO IV NTA**
 VP - Zone a verde privato, percorsi e viabilità private (art.35 NTA)
 Viabilità e strade (art.36 NTA)
- Zone agricole | CAPO V NTA**
 E1 - Zone agricole nelle colline del paesaggio rurale storico (art.38 NTA)
 E2 - Zone agricole di continuità ambientale della Valle del Musone (art.39 NTA)
 E3 - Zone agricole della campagna periurbana del versante e della pianella dell'Aspio (art.40 NTA)
 E4 - Zone agricole periurbane del capoluogo (art.41 NTA)

