

Comune di Osimo
Amministrazione Comunale
 Sindaco
 Dott. Simone Pagnaroni
 Assessore all'Urbanistica e Patrimonio
 Dott.ssa Annalisa Pagliarecci

Gruppo tecnico di progettazione
Ufficio progetti speciali ed Edilizia Urbanistica
 Arch. Manuela Vecchiatti
 Responsabile Ufficio del Procedimento, Progetto di Piano
 Geom. Dario Santagustina
 Coordinatore Tecnico, Progetto di Piano
 Dott.ssa Sabina Bottigioni
 Aspetti amministrativi
 Collaboratrici
 Dott.ssa Ilaria Marini
 Arch. Chiara Pasqualini




Area Urbanistica Dipartimento SIMAU - UNIVPM
 Prof. Arch. Giovanni Martelli
 Coordinatore tecnico-scientifico, Progetto di Piano
 Ing. Luca Domenella
 Aspetti storico-culturali, insediamenti, Progetto di Piano
 Ing. Francesco Bottioni
 Aspetti urbanistico-territoriali, insediamenti, sif
 Ing. Monica Pantalone
 Aspetti ambientali, RM, REC
 Collaboratori
 Ing. Silvia Mazzoni, Arch. Alessia Boschini
 Arch. Jessica Bruni, Arch. Silvia Cerignoni
 Dott. Luigi Alessandrino




Consulenze specialistiche
Aspetti botanico-vegetazionali e Progetto REC
 Dott.ssa For. Carla Bambozzi
 Collaboratrici
 Dott. For. Natalino Capricciotti
 Dott.ssa For. Francesca M. Lallo













Aspetti geologici - geomorfologici
 Dott. Geol. Fabio Vita

Coordinamento della VAS e degli Aspetti Acustici
 Centro Assistenza Ecologica Srl
 Dott. Andrea Ancani
 Dott. Stefano Virgulti
 Dott.ssa Eleonora Nagliati
 Ing. Ilaria Gehris

Attività di rilievo e modellazione 3D
 Flyengineering s.r.l.

LEGENDA
Limiti e confini
 Confine comunale
 Aree esenti (art. 60 N.T.A. - P.P.A.R.)  ZTD di Piano Regolatore Generale

DISPOSIZIONI GENERALI
 Aree di rilevanza dei valori paesistico-ambientali (art. 20-23 N.T.A. - P.P.A.R.)
 Aree B  Aree V
 Aree D

CATEGORIE COSTITUTIVE DEL PATRIMONIO STORICO-CULTURALE
 Paesaggio agrario di interesse storico-ambientale (art. 38 N.T.A. - P.P.A.R.)
 Centro Storico (art. 39 N.T.A. - P.P.A.R.)
 Tutela Integrale (art. 39 N.T.A. - P.P.A.R.)
 Tutela Orientata (art. 39 N.T.A. - P.P.A.R.)
 Edifici e manufatti storici (art. 40 N.T.A. - P.P.A.R.)
 Tutela edifici e manufatti storici (art. 40 N.T.A. - P.P.A.R.)
 Aree archeologiche identificate o di particolare interesse (lett. a)-b), art. 41 N.T.A. - P.P.A.R.)
 Tutela aree archeologiche identificate o di particolare interesse (lett. a)-b), art. 41 N.T.A. - P.P.A.R.)
 Elementi della centuriazione degli insediamenti romani (lett. c), art. 41 N.T.A. - P.P.A.R.)
 Aree con segnalazione di ritrovamenti archeologici (lett. e), art. 41 N.T.A. - P.P.A.R.)
 Tutela aree con segnalazione di ritrovamenti archeologici (lett. e), art. 41 N.T.A. - P.P.A.R.)
 Fascia di rispetto strade panoramiche (art. 43 N.T.A. - P.P.A.R.)

Edifici e manufatti storici (art. 40 N.T.A. - P.P.A.R.) - elenco Allegato n.2 N.T.A. - P.P.A.R.)
 Mu-01 | Mura Romane su strada provinciale Montefanese Mu-05 | Villa Simonetti a S. Paterniano Mu-09 | Villa Orsi in via Flaminia II
 Mu-02 | S. Maria a Castelbaldo al Cimiero Maggiore Mu-06 | Villa Firenze a M. della Crescia Mu-10 | Chiesa di S. Biagio a S. Biagio
 Mu-03 | Villa Montegallo a Montegallo Mu-07 | Villa Bellini a S. Sabino Mu-11 | Chiesa a Campocavallo
 Mu-04 | Villa Lepardi Dittajuti a S. Pietro Mu-08 | Villa Canone a Villa S. Paterniano Mu-12 | Casa colonica a Pissotempo
 Mu-13 | Villa Gatti a S. Stefano

