




| | |
|--|--|
| Comune di Osimo | |
| Amministrazione Comunale Sindaco Dott. Simone Pagnaloni | Assessore all'Urbanistica e Patrimonio Dott.ssa Annalisa Pagliarecci |
| Gruppo tecnico di progettazione | |
| Ufficio progetti speciali ed Edilizia Urbanistica Arch. Manuela Vecchiatti Responsabile Ufficio del Procedimento, Progetto di Piano Geom. Dario Santagiustina Coordinatore Tecnico, Progetto di Piano Dott.ssa Sabina Bottagioni Aspetti urbanistico-territoriali, esecutive, SIT Collaboratori Dott.ssa Ilaria Marini Arch. Chiara Pasqualini | Area Urbanistica Dipartimento SIMAU - UNIVPM Prof. Arch. Giovanni Marinelli Coordinamento tecnico-scientifico, Progetto di Piano Ing. Luca Domenella Aspetti storico-culturali, analisi e inventario, Progetto di Piano Ing. Francesco Bottone Aspetti urbanistico-territoriali, esecutive, SIT Ing. Monica Pantalone Aspetti ambientali, RM, REC Collaboratori Ing. Silvia Mazzoni, Arch. Alessia Boschini Arch. Jessica Bruni, Arch. Silvia Cerigoni Dott. Luigi Alessandro |
| Consulenze specialistiche | |
| Aspetti botanico-vegetazionali e Progetto REC Dott.ssa For. Carla Bambozzi Collaboratori Dott. For. Natalino Capricciotti Dott.ssa For. Francesca M. Lallo | Aspetti geologici - geomorfologici Dott. Geol. Fabio Vita |
| Attività di rilievo e modellazione 3D Flyengineering s.r.l. | Coordinamento della VAS e degli Aspetti Acustici Centro Assistenza Ecologica Srl Dott. Andrea Virgulti Dott.ssa Eleonora Nagliati Ing. Ilaria Gehris |




LEGENDA

Limiti e confini

| | |
|---|---|
|  | Confine comunale |
|  | Aree esenti (art. 60 N.T.A. - P.P.A.R.) |
|  | ZTD di Piano Regolatore Generale |

DISPOSIZIONI GENERALI

Aree di rilevanza dei valori paesistico-ambientali (art. 20-23 N.T.A. - P.P.A.R.)

| | |
|---|--------|
|  | Aree B |
|  | Aree D |
|  | Aree V |

CATEGORIE COSTITUTIVE DEL PATRIMONIO STORICO-CULTURALE

| | |
|---|--|
|  | Paesaggio agrario di interesse storico-ambientale (art. 38 N.T.A. - P.P.A.R.) |
|  | Centro Storico (art. 39 N.T.A. - P.P.A.R.) |
|  | Tutela Integrale (art. 39 N.T.A. - P.P.A.R.) |
|  | Tutela Orientata (art. 39 N.T.A. - P.P.A.R.) |
|  | Edifici e manufatti storici (art. 40 N.T.A. - P.P.A.R.) |
|  | Tutela edifici e manufatti storici (art. 40 N.T.A. - P.P.A.R.) |
|  | Aree archeologiche identificate o di particolare interesse (lett. a)-b), art. 41 N.T.A. - P.P.A.R.) |
|  | Tutela aree archeologiche identificate o di particolare interesse (lett. a)-b), art. 41 N.T.A. - P.P.A.R.) |
|  | Elementi della centuriazione degli insediamenti romani (lett. c), art. 41 N.T.A. - P.P.A.R.) |
|  | Aree con segnalazione di ritrovamenti archeologici (lett. e), art. 41 N.T.A. - P.P.A.R.) |
|  | Tutela aree con segnalazione di ritrovamenti archeologici (lett. e), art. 41 N.T.A. - P.P.A.R.) |
|  | Fascia di rispetto strade panoramiche (art. 43 N.T.A. - P.P.A.R.) |

Edifici e manufatti storici (art. 40 N.T.A. - P.P.A.R., elenco Allegato n.2 N.T.A. - P.P.A.R.)

| | | |
|---|---|---|
| Me-01 Mura Romane su strada provinciale Montefanese | Me-05 Villa Simonetti a S. Paterniano | Me-09 Villa Orsi in via Filaminia II |
| Me-02 S. Maria a Castelbaldo al Cimiero Maggiore | Me-06 Villa Firenze a M. della Crescia | Me-10 Chiesa di S. Biagio a S. Biagio |
| Me-03 Villa Montegallo a Montegallo | Me-07 Villa Bellini a S. Sabino | Me-11 Chiesa a Campocavallo |
| Me-04 Villa Leopardi Dittajuti a S. Pietro | Me-08 Villa Campane a Villa S. Paterniano | Me-12 Casa colonica a Pissotempo |
| | Me-13 Villa Gatti a S. Stefano | |

