

**Comune di Osimo**  
**Amministrazione Comunale**  
 Sindaco: Dott. Simone Pagnaroni  
 Assessore all'Urbanistica e Patrimonio: Dott.ssa Annalisa Pagliarecci

**Gruppo tecnico di progettazione**  
**Ufficio progetti speciali ed Edilizia Urbanistica**  
 Arch. Manuela Vecchiotti (Responsabile Ufficio del Procedimento, Progetto di Piano)  
 Geom. Dario Santagugustina (Coordinatore Tecnico, Progetto di Piano)  
 Dott.ssa Sabina Bottorini (Aspetti amministrativi)  
 Collaboratori: Dott.ssa Ilaria Marini, Arch. Chiara Pasqualini




**Area Urbanistica Dipartimento SIMAU - UNIVPM**  
 Prof. Arch. Giovanni Marinelli (Coordinamento tecnico-scientifico, Progetto di Piano)  
 Ing. Luca Domenella (Aspetti storico-culturali, insediamento, Progetto di Piano)  
 Ing. Francesco Bottorini (Aspetti urbanistici, insediamento, sif)  
 Ing. Monica Pantalone (Aspetti ambientali, REM, REC)  
 Collaboratori: Ing. Silvia Mazzoni, Arch. Alessia Boschini, Arch. Jessica Bruni, Arch. Silvia Cerignoni, Dott. Luigi Alessandro




**Consulenze specialistiche**  
**Aspetti botanico-vegetazionali e Progetto REC**  
 Dott.ssa For. Carla Bambozzi (Collaboratori: Dott. For. Natalino Capricciotti, Dott.ssa For. Francesca M. Lallo)

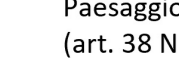
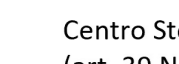


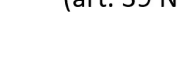
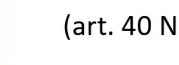
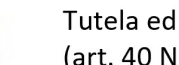



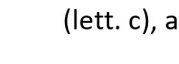
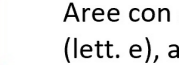
**Aspetti geologici - geomorfologici**  
 Dott. Geol. Fabio Vita

**Attività di rilievo e modellazione 3D**  
 Flyengineering s.r.l.

**Coordinamento della VAS e degli Aspetti Acustici**  
 Centro Assistenza Ecologica Srl  
 Dott. Andrea Ancani  
 Dott. Stefano Virgulti  
 Dott.ssa Eleonora Nagliati  
 Ing. Ilaria Gehris

**LEGENDA**  
**Limiti e confini**  
 Confine comunale  
 Aree esenti (art. 60 N.T.A. - P.P.A.R.)  ZTO di Piano Regolatore Generale

**DISPOSIZIONI GENERALI**  
 Aree di rilevanza dei valori paesistico-ambientali (art. 20-23 N.T.A. - P.P.A.R.)  
 Aree B  Aree V  
 Aree D

**CATEGORIE COSTITUTIVE DEL PATRIMONIO STORICO-CULTURALE**  
 Passaggio agrario di interesse storico-ambientale (art. 38 N.T.A. - P.P.A.R.)  
 Centro Storico (art. 39 N.T.A. - P.P.A.R.)  
 Tutela Integrale (art. 39 N.T.A. - P.P.A.R.)  
 Tutela Orientata (art. 39 N.T.A. - P.P.A.R.)  
 Edifici e manufatti storici (art. 40 N.T.A. - P.P.A.R.)  
 Tutela edifici e manufatti storici (art. 40 N.T.A. - P.P.A.R.)  
 Aree archeologiche identificate o di particolare interesse (lett. a)-b), art. 41 N.T.A. - P.P.A.R.)  
 Tutela aree archeologiche identificate o di particolare interesse (lett. a)-b), art. 41 N.T.A. - P.P.A.R.)  
 Elementi della centuriazione degli insediamenti romani (lett. c), art. 41 N.T.A. - P.P.A.R.)  
 Aree con segnalazione di ritrovamenti archeologici (lett. e), art. 41 N.T.A. - P.P.A.R.)  
 Tutela aree con segnalazione di ritrovamenti archeologici (lett. e), art. 41 N.T.A. - P.P.A.R.)  
 Fascia di rispetto strade panoramiche (art. 43 N.T.A. - P.P.A.R.)

**Edifici e manufatti storici (art. 40 N.T.A. - P.P.A.R. - elenco Allegato n.2 N.T.A. - P.P.A.R.)**  
 Mu-01 | Mura Romane su strada provinciale Montefanese  
 Mu-02 | S. Maria a Castelbaldino al Cimiero Maggiore  
 Mu-03 | Villa Montegallo a Montegallo  
 Mu-04 | Villa Leporelli Dittajuti a S. Pietro  
 Mu-05 | Villa Simonetti a S. Paterniano  
 Mu-06 | Villa Firenze a M. della Crescia  
 Mu-07 | Villa Bellini a S. Sabino  
 Mu-08 | Villa Campane a Villa S. Paterniano  
 Mu-09 | Villa Orsi in via Flaminia II  
 Mu-10 | Chiesa di S. Biagio a S. Biagio  
 Mu-11 | Chiesa a Campocavallo  
 Mu-12 | Casa colonica a Pissotempo  
 Mu-13 | Villa Gatti a S. Stefano

