

Comune di Osimo
Amministrazione Comunale
 Sindaco
 Dott. Simone Pugnaroni
 Assessore all'Urbanistica e Patrimonio
 Dott.ssa Annalisa Pagliarecci



Gruppo tecnico di progettazione
Ufficio progetti speciali ed Edilizia Urbanistica
 Arch. Manuela Vecchiotti
 Responsabile Ufficio del Procedimento, Progetto di Piano
 Geom. Dario Santagiustina
 Coordinamento Progetti di Piano
 Dott.ssa Sabina Bottogni
 Aspetti amministrativi
 Collaboratori
 Dott.ssa Ilaria Maria
 Arch. Chiara Pasqualini




Area Urbanistica Dipartimento SIMAU - UNIVPM
 Prof. Arch. Giovanni Marinelli
 Coordinamento tecnico-scientifico, Progetto di Piano
 Ing. Luca Domenella
 Aspetti storico-culturali, analisi e inventario, Progetto di Piano
 Ing. Francesco Bottone
 Aspetti urbanistico-territoriali, assessorato, SIT
 Ing. Monica Pantalone
 Aspetti ambientali, RM, REC
 Collaboratori
 Ing. Silvia Mazzoni, Arch. Alessia Boschini
 Arch. Jessica Bruni, Arch. Silvia Cerigoni
 Dott. Luigi Alessandro

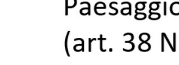
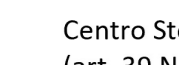


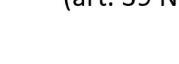
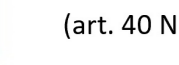
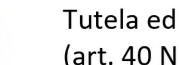



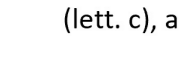
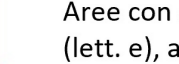
Consulenze specialistiche
Aspetti botanico-vegetazionali e Progetto REC
 Dott.ssa For. Carla Bambozzi
 Collaboratori
 Dott. For. Natalino Capicciotti
 Dott.ssa For. Francesca M. Lallo

Aspetti geologici - geomorfologici
 Dott. Geol. Fabio Vita
Coordinamento della VAS e degli Aspetti Acustici
 Centro assistenziale Ecologica Srl
 Dott. Andrea Ancani
 Dott. Stefano Virgulti
 Dott.ssa Eleonora Nagliati
 Ing. Ilaria Gehris

Attività di rilievo e modellazione 3D
 Flyengineering s.r.l.

LEGENDA
Limiti e confini
 Confine comunale
 Aree esenti (art. 60 N.T.A. - P.P.A.R.) **E0** ZTD di Piano Regolatore Generale

DISPOSIZIONI GENERALI
 Aree di rilevanza dei valori paesistico-ambientali (art. 20-23 N.T.A. - P.P.A.R.)
 Aree B
 Aree V
 Aree D

CATEGORIE COSTITUTIVE DEL PATRIMONIO STORICO-CULTURALE
 Paesaggio agrario di interesse storico-ambientale (art. 38 N.T.A. - P.P.A.R.)
 Centro Storico (art. 39 N.T.A. - P.P.A.R.)
 Tutela Integrale (art. 39 N.T.A. - P.P.A.R.)
 Tutela Orientata (art. 39 N.T.A. - P.P.A.R.)
 Edifici e manufatti storici (art. 40 N.T.A. - P.P.A.R.)
 Tutela edifici e manufatti storici (art. 40 N.T.A. - P.P.A.R.)
 Aree archeologiche identificate o di particolare interesse (lett. a)-b), art. 41 N.T.A. - P.P.A.R.)
 Tutela aree archeologiche identificate o di particolare interesse (lett. a)-b), art. 41 N.T.A. - P.P.A.R.)
 Elementi della centuriazione degli insediamenti romani (lett. c), art. 41 N.T.A. - P.P.A.R.)
 Aree con segnalazione di ritrovamenti archeologici (lett. e), art. 41 N.T.A. - P.P.A.R.)
 Tutela aree con segnalazione di ritrovamenti archeologici (lett. e), art. 41 N.T.A. - P.P.A.R.)
 Fascia di rispetto strade panoramiche (art. 43 N.T.A. - P.P.A.R.)

Edifici e manufatti storici (art. 40 N.T.A. - P.P.A.R., elenco Allegato n.2 N.T.A. - P.P.A.R.)
 Mu-01 | Mura Romane su strada provinciale Montefanese
 Mu-02 | S. Maria a Castelbaldo al Cimiero Magliore
 Mu-03 | Villa Montegallo a Montegallo
 Mu-04 | Villa Leopardi Dittajoli a S. Pietro
 Mu-05 | Villa Simonetti a S. Paterniano
 Mu-06 | Villa Firenze a M. della Crescia
 Mu-07 | Villa Bellini a S. Sabino
 Mu-08 | Villa Camone a Villa S. Paterniano
 Mu-09 | Villa Orsi in via Flaminia II
 Mu-10 | Chiesa di S. Biagio a S. Biagio
 Mu-11 | Chiesa a Campocavallo
 Mu-12 | Casa colonica a Pissotempo
 Mu-13 | Villa Gatti a S. Stefano

