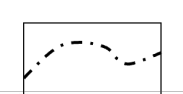




<b>Comune di Osimo</b>	
<b>Amministrazione Comunale</b> Sindaco Dott. Simone Pagnaloni	Assessore all'Urbanistica e Patrimonio Dott.ssa Annalisa Pagliarecci
<b>Gruppo tecnico di progettazione</b>	
<b>Ufficio progetti speciali ed Edilizia Urbanistica</b> Arch. Manuela Vecchiatti Responsabile Ufficio del Procedimento, Progetto di Piano Geom. Dario Santagiustina Coordinatore Tecnico, Progetto di Piano Dott.ssa Sabina Bottagioni Aspetti amministrativi Collaboratori Dott.ssa Ilaria Marini Arch. Chiara Pasqualini	<b>Area Urbanistica Dipartimento SIMAU - UNIVPM</b> Prof. Arch. Giovanni Marinelli Coordinamento tecnico-scientifico, Progetto di Piano Ing. Luca Domenella Aspetti storico-culturali, analisi e inventario, Progetto di Piano Ing. Francesco Bottioni Aspetti urbanistico-territoriali, esecutive, SIT Ing. Monica Pantalone Aspetti ambientali, RM, REC Collaboratori Ing. Silvia Mazzoni, Arch. Alessia Boschini Arch. Jessica Bruni, Arch. Silvia Cerignoni Dott. Luigi Alessandro
<b>Consulenze specialistiche</b>	
<b>Aspetti botanico-vegetazionali e Progetto REC</b> Dott.ssa For. Carla Bambozzi Collaboratori Dott. For. Natalino Capicciotti Dott.ssa For. Francesca M. Lallo	<b>Aspetti geologici - geomorfologici</b> Dott. Geol. Fabio Vita
<b>Attività di rilievo e modellazione 3D</b> Flyengineering s.r.l.	<b>Coordinamento della VAS e degli Aspetti Acustici</b> Centro Assistenza Ecologica Srl Dott. Andrea Ancani Dott. Stefano Virgulti Dott.ssa Eleonora Nagliati Ing. Ilaria Gehris

**LEGENDA**

**Limiti e confini**


 Confine comunale


 Aree esenti (art. 60 N.T.A. - P.P.A.R.)


 E0 ZTD di Piano Regolatore Generale

**DISPOSIZIONI GENERALI**


Aree di rilevanza dei valori paesistico-ambientali (art. 20-23 N.T.A. - P.P.A.R.)

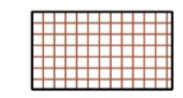
 Aree B


 Aree V


 Aree D


**CATEGORIE COSTITUTIVE DEL PATRIMONIO STORICO-CULTURALE**


 Paesaggio agrario di interesse storico-ambientale (art. 38 N.T.A. - P.P.A.R.)


 Centro Storico (art. 39 N.T.A. - P.P.A.R.)


 Tutela Integrale (art. 39 N.T.A. - P.P.A.R.)


 Tutela Orientata (art. 39 N.T.A. - P.P.A.R.)


 Edifici e manufatti storici (art. 40 N.T.A. - P.P.A.R.)


 Tutela edifici e manufatti storici (art. 40 N.T.A. - P.P.A.R.)

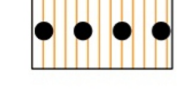
 Aree archeologiche identificate o di particolare interesse (lett. a-b), art. 41 N.T.A. - P.P.A.R.)

 Tutela aree archeologiche identificate o di particolare interesse (lett. a-b), art. 41 N.T.A. - P.P.A.R.)

 Elementi della centuriazione degli insediamenti romani (lett. c), art. 41 N.T.A. - P.P.A.R.)

 Aree con segnalazione di ritrovamenti archeologici (lett. e), art. 41 N.T.A. - P.P.A.R.)

 Tutela aree con segnalazione di ritrovamenti archeologici (lett. e), art. 41 N.T.A. - P.P.A.R.)

 Fascia di rispetto strade panoramiche (art. 43 N.T.A. - P.P.A.R.)

**Edifici e manufatti storici (art. 40 N.T.A. - P.P.A.R., elenco Allegato n.2 N.T.A. - P.P.A.R.)**

Mu-01 | Mura Romane su strada provinciale Montefanese  
 Mu-02 | S. Maria a Castelbaldo al Cimiero Maggiore  
 Me-03 | Villa Montegallo a Montegallo  
 Me-04 | Villa Leopardi Dittajoli a S. Pietro  
 Mu-05 | Villa Simonetti a S. Paterniano  
 Me-06 | Villa Firenze a M. della Crescia  
 Me-07 | Villa Bellini a S. Sabino  
 Me-08 | Villa Canone a Villa S. Paterniano  
 Mu-09 | Villa Orsi in via Filaminia II  
 Me-10 | Chiesa di S. Biagio a S. Biagio  
 Mu-11 | Chiesa a Campocavallo  
 Me-12 | Casa colonica a Pissostempo  
 Me-13 | Villa Gatti a S. Stefano

