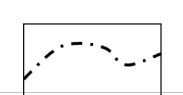




<b>Comune di Osimo</b>	
<b>Amministrazione Comunale</b> Sindaco Dott. Simone Pagnaroni	Assessore all'Urbanistica e Patrimonio Dott.ssa Annalisa Pagliarecci
<b>Gruppo tecnico di progettazione</b>	
<b>Ufficio progetti speciali ed Edilizia Urbanistica</b> Arch. Manuela Vecchiatti Responsabile Ufficio del Procedimento, Progetto di Piano Geom. Dario Santagiustina Coordinamento Progetti di Piano Dott.ssa Sabina Bottagioni Aspetti amministrativi Collaboratori Dott.ssa Ilaria Marini Arch. Chiara Pasqualini	<b>Area Urbanistica Dipartimento SIMAU - UNIVPM</b> Prof. Arch. Giovanni Martelli Coordinamento tecnico-scientifico, Progetto di Piano Ing. Luca Domenella Aspetti storico-culturali, analisi ambientale, Progetto di Piano Ing. Francesco Bottone Aspetti urbanistici, territoriali, paesistici, SIF Ing. Monica Pantalone Aspetti ambientali, RM, REC Collaboratori Ing. Silvia Mazzoni, Arch. Alessia Boschini Arch. Jessica Bruni, Arch. Silvia Cerigioni Dott. Luigi Alessandro
<b>Consulenze specialistiche</b>	
<b>Aspetti botanico-vegetazionali e Progetto REC</b> Dott.ssa For. Carla Bambozzi Collaboratori Dott. For. Natalino Capicciotti Dott.ssa For. Francesca M. Lallo	<b>Aspetti geologici - geomorfologici</b> Dott. Geol. Fabio Vita
<b>Attività di rilievo e modellazione 3D</b> Flyengineering s.r.l.	<b>Coordinamento della VAS e degli Aspetti Acustici</b> Centro assistenza Ecologica Srl Dott. Andrea Ancani Dott. Stefano Virgulti Dott.ssa Eleonora Nagliati Ing. Ilaria Gehris

**LEGENDA**

**Limiti e confini**


 Confine comunale


 Aree esenti (art. 60 N.T.A. - P.P.A.R.)


 E0 ZTD di Piano Regolatore Generale

**DISPOSIZIONI GENERALI**

Aree di rilevanza dei valori paesistico-ambientali (art. 20-23 N.T.A. - P.P.A.R.)

 Aree B

 Aree V

 Aree D

**CATEGORIE COSTITUTIVE DEL PATRIMONIO STORICO-CULTURALE**

 Paesaggio agrario di interesse storico-ambientale (art. 38 N.T.A. - P.P.A.R.)

 Centro Storico (art. 39 N.T.A. - P.P.A.R.)

 Tutela Integrale (art. 39 N.T.A. - P.P.A.R.)

 Tutela Orientata (art. 39 N.T.A. - P.P.A.R.)

 Edifici e manufatti storici (art. 40 N.T.A. - P.P.A.R.)

 Tutela edifici e manufatti storici (art. 40 N.T.A. - P.P.A.R.)

 Aree archeologiche identificate o di particolare interesse (lett. a)-b), art. 41 N.T.A. - P.P.A.R.)

 Tutela aree archeologiche identificate o di particolare interesse (lett. a)-b), art. 41 N.T.A. - P.P.A.R.)

 Elementi della centuriazione degli insediamenti romani (lett. c), art. 41 N.T.A. - P.P.A.R.)

 Aree con segnalazione di ritrovamenti archeologici (lett. e), art. 41 N.T.A. - P.P.A.R.)

 Tutela aree con segnalazione di ritrovamenti archeologici (lett. e), art. 41 N.T.A. - P.P.A.R.)

 Fascia di rispetto strade panoramiche (art. 43 N.T.A. - P.P.A.R.)

**Edifici e manufatti storici (art. 40 N.T.A. - P.P.A.R., elenco Allegato n.2 N.T.A. - P.P.A.R.)**

Mu-01   Mura Romane su strada provinciale Montefanese	Mu-05   Villa Simonetti a S. Paterniano	Mu-09   Villa Orsi in via Filaminia II
Mu-02   S. Maria a Castelbaldo al Cimitero Maggiore	Mu-06   Villa Firenze a M. della Crescia	Mu-10   Chiesa di S. Biagio a S. Biagio
Mu-03   Villa Montegallo a Montegallo	Mu-07   Villa Bellini a S. Sabino	Mu-11   Chiesa a Campocavallo
Mu-04   Villa Leopardi Dittajuti a M. S. Pietro	Mu-08   Villa Canone a Villa S. Paterniano	Mu-12   Casa colonica a Passateempo
		Mu-13   Villa Gatti a S. Stefano

