










Comune di Osimo	
Amministrazione Comunale Sindaco Dott. Simone Pignatoni	Assessore all'Urbanistica e Patrimonio Dott.ssa Annalisa Pagliarecci
Gruppo tecnico di progettazione	
Ufficio progetti speciali ed Edilizia Urbanistica	Area Urbanistica Dipartimento SIMAU - UNIVPM
Arch. Manuela Vecchietti Responsabile Unico del Procedimento, Progetto di Piano	Prof. Arch. Giovanni Marinelli Coordinamento tecnico-scientifico, Progetto di Piano
Geom. Dario Santagiustina Coordinamento, Progetto di Piano	Ing. Luca Domenella Aspetti tecnico-urbanistici, realistica territoriale, Progetto di Piano
Dott.ssa Sabina Bottegini Aspetti amministrativi	Ing. Francesco Botticini Aspetti urban-territoriali, insediativi, SIT
Collaboratori: Dott.ssa Ilaria Marini Arch. Chiara Pasquolini	Ing. Monica Pantalone Aspetti ambientali, REM, REC Collaboratori: Ing. Silvia Mazzoni, Arch. Alessia Boschini Arch. Jessica Bruni, Arch. Silvia Cerignoni Dott. Luigi Alessandro
Consulenze specialistiche	
Aspetti botanico-vegetazionali	Aspetti geologici - geomorfologici
Dott.ssa For. Carla Bambozzi Collaboratori: Dott. For. Natolino Capicciotti Dott.ssa For. Francesca M. Lallo	Dott. Geol. Fabio Vita Coordinamento della VAS e degli Aspetti Acustici Centro assistenza Ecologica Srl Dott. Andrea Ascani Dott. Stefano Virgulti Dott.ssa Eleonora Nagliati Ing. Ilario Bechis
Attività di rilievo e modellazione 3D	
 Flyengineering s.r.l.	

LEGENDA
CATEGORIE DELLA STRUTTURA GEOMORFOLOGICA
TRASPOSIZIONE PASSIVA

- Emergenze geologiche**
-  Limite emergenza (Circ.17/90)
 -  Ubicazione degli elementi più significativi
- Corsi d'acqua (Art. 59)**
-  Linea dei crinali (Art. 60)
- Crinali (Art. 60)**
-  Prescrizioni permanenti
 -  Prescrizioni transitorie
 -  Versanti con Pendenza > 30% (Art. 61)

**SOTTOSISTEMA GEOLOGICO,
GEOMORFOLOGICO E IDROGEOLOGICO**

-  Zone_GA
-  Aree_Esenti_PPAR
-  Confine_comunale

