







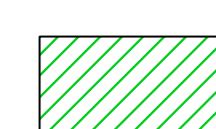




Comune di Osimo	
Amministrazione Comunale	Assessore all'Urbanistica e Patrimonio
Sindaco	Dott.ssa Annalisa Pagliarecci
Dott. Simone Pignatoni	
Gruppo tecnico di progettazione	
Ufficio progetti speciali ed Edilizia Urbanistica	Area Urbanistica Dipartimento SIMAU - UNIVPM
Arch. Manuela Vecchiotti	Prof. Arch. Giovanni Marinelli
Responsabile Unico del Procedimento, Progetto di Piano	Coordinatione tecnico-scientifica, Progetto di Piano
Geom. Dario Santagiustina	Ing. Luca Domenella
Coordinatione, Progetto di Piano	Aspetti storico-culturali, realtà territoriale, Progetto di Piano
Dott.ssa Sabina Botteghini	Ing. Francesco Botticini
Aspetti amministrativi	Aspetti urbano-territoriali, mediativi, SIT
Collaboratori	Ing. Monica Pantalone
Dott.ssa Ilaria Marini	Aspetti ambientali, RDM, REC
Arch. Chiara Pasqualini	Collaboratori
	Ing. Silvia Mazoni, Arch. Alessia Boschini
	Arch. Jessica Bruni, Arch. Silvia Cerignoni
	Dott. Luigi Alessandro
Consulenze specialistiche	
Aspetti botanico-vegetazionali	Aspetti geologici - geomorfologici
Dott.ssa For. Carla Bambozzi	Dott. Geol. Fabio Vita
Collaboratori	Coordinatione della VAS e degli Aspetti Acustici
Dott. For. Natalino Capicciotti	Dott.ssa For. Francesca M. Lallo
Dott.ssa For. Francesca M. Lallo	Centro assistenza Ecologica Srl
	Dott. Andrea Ascani
Attività di rilievo e modellazione 3D	Dott. Stefano Virgili
Flyengineering s.r.l.	Dott.ssa Eleonora Nagliati
	Ing. Ilaria Bechi

LEGENDA
CATEGORIE DELLA STRUTTURA GEOMORFOLOGICA
TRASPOSIZIONE PASSIVA

- Emergenze geologiche**
-  Limite emergenza (Circ.17/90)
 -  Ubicazione degli elementi più significativi
- Corsi d'acqua (Art. 59)**
-  Prescrizioni permanenti
 -  Prescrizioni transitorie
 -  Linea dei crinali (Art. 60)
- Crinali (Art. 60)**
-  Prescrizioni permanenti
 -  Prescrizioni transitorie
 -  Versanti con Pendenza > 30% (Art. 61)
- SOTTOSISTEMA GEOLOGICO, GEOMORFOLOGICO E IDROGEOLOGICO**
-  Zone_GA
 -  Aree_Esenti_PPAR
 -  Confine_comunale

