



<b>Comune di Osimo</b>	
Amministrazione Comunale Sindaco Dott. Simone Pugnali	Assessore all'Urbanistica e Patrimonio Dott.ssa Annalisa Pagiarecci
<b>Gruppo tecnico di progettazione</b>	
<b>Ufficio progetti speciali ed Edilizia Urbanistica</b>	<b>Area Urbanistica Dipartimento SIMAU - UNIVPM</b>
Arch. Manuela Vecchiotti Responsabile Unico del Procedimento, Progetto di Piano	Prof. Arch. Giovanni Marinelli Coordinamento tecnico-scientifico, Progetto di Piano
Geom. Dario Santagiustina Coordinamento, Progetto di Piano	Ing. Luca Domenella Aspetti storico-culturali, morfologia territoriale, Progetto di Piano
Dott.ssa Sabina Bottegioni Aspetti amministrativi	Ing. Francesco Botticini Aspetti urbanistico-territoriali, insediativi, SIT
Collaboratori Dott.ssa Maria Marini Arch. Chiara Pasqualini	Ing. Monica Pantalone Aspetti ambientali, RED, REC Collaboratori: Ing. Silvia Mazoni, Arch. Alessia Boschini Arch. Jessica Bruni, Arch. Silvia Cerignoni Dott. Luigi Alessandro
<b>Consulenze specialistiche</b>	
<b>Aspetti botanico-vegetazionali</b>	<b>Aspetti geologici - geomorfologici</b>
Dott.ssa For. Carla Bambozzi Collaboratori: Dott. For. Natalino Capicciotti Dott.ssa For. Francesco M. Lallo	Dott. Geol. Fabio Vita Coordinamento della VAS e degli Aspetti Acustici Centro assistenza Ecologica Srl Dott. Andrea Ascani Dott. Stefano Virgulti Dott.ssa Eleonora Nagliati Ing. Ilaria Bechia
<b>Attività di rilievo e modellazione 3D</b>	
Flyengineering s.r.l.	




## LEGENDA

### CATEGORIE DELLA STRUTTURA GEOMORFOLOGICA TRASPOSIZIONE ATTIVA




#### Emergenze geologiche

-  Limite emergenza (Circ.17/90)
-  Ubicazione degli elementi più significativi




#### Corsi d'acqua (Art. 59)

-  Prescrizioni permanenti
-  Prescrizioni transitorie
-  Linea dei crinali (Art. 60)

#### Crinali (Art. 60)

-  Prescrizioni permanenti
-  Prescrizioni transitorie
-  Versanti con Pendenza > 30% (Art. 61)

### SOTTOSISTEMA GEOLOGICO, GEOMORFOLOGICO E IDROGEOLOGICO

-  Zone\_GA
-  Aree\_Esenti\_PPAR
-  Confine\_comunale

