



Comune di Osimo Amministrazione Comunale Sindaco Dott. Simone Pignatoni		Assessore all'Urbanistica e Patrimonio Dott.ssa Annalisa Pagiarecci	
Gruppo tecnico di progettazione			
Ufficio progetti speciali ed Edilizia Urbanistica Arch. Manuela Vecchetti Responsabile Unico del Procedimento, Progetto di Piano Geom. Dario Santagiustina Coordinamento, Progetto di Piano Dott.ssa Sabina Bottegoni Aspetti amministrativi Collaboratori: Dott.ssa Ilaria Marini Arch. Chiara Pasqualini		Area Urbanistica Dipartimento SIMAU - UNIVPM Prof. Arch. Giovanni Marinelli Coordinamento tecnico-scientifico, Progetto di Piano Ing. Luca Domenella Aspetti tecnico-scientifici, realizza territoriale, Progetto di Piano Ing. Francesco Botticini Aspetti urbanistico-territoriali, mediativi, SIT Ing. Monica Pantalone Aspetti ambientali, REM, REC Collaboratori: Ing. Silvia Mazoni, Arch. Alessia Boschini Arch. Jessica Bruni, Arch. Silvia Cerignoni Dott. Luigi Alessandrino	
Consulenze specialistiche			
Aspetti botanico-vegetazionali Dott.ssa For. Carla Bambozzi Collaboratori: Dott. For. Natalino Capicciotti Dott.ssa For. Francesca M. Lallo		Aspetti geologici - geomorfologici Dott. Geol. Fabio Vita Coordinamento della VAS e degli Aspetti Acustici Centro assistenza Ecologica Srl Dott. Andrea Ascani Dott. Stefano Virgulti Dott.ssa Eleonora Nagliati Ing. Ilaria Bechia	
Attività di rilievo e modellazione 3D Flyengineering s.r.l.			


LEGENDA

CATEGORIE DELLA STRUTTURA GEOMORFOLOGICA TRASPOSIZIONE ATTIVA




Emergenze geologiche

-  Limite emergenza (Circ.17/90)
-  Ubicazione degli elementi più significativi

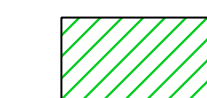
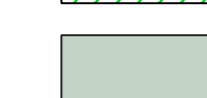

Corsi d'acqua (Art. 59)

-  Prescrizioni permanenti
-  Prescrizioni transitorie
-  Linea dei crinali (Art. 60)

Crinali (Art. 60)

-  Prescrizioni permanenti
-  Prescrizioni transitorie
-  Versanti con Pendenza > 30% (Art. 61)

SOTTOSISTEMA GEOLOGICO, GEOMORFOLOGICO E IDROGEOLOGICO

-  Zone_GA
-  Aree_Esenti_PPAR
-  Confine_comunale

