






LEGENDA

CATEGORIE DELLA STRUTTURA GEOMORFOLOGICA TRASPOSIZIONE ATTIVA




Emergenze geologiche

-  Limite emergenza (Circ.17/90)
-  Ubicazione degli elementi più significativi

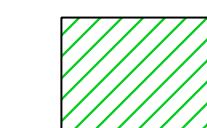

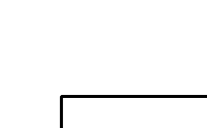
Corsi d'acqua (Art. 59)

-  Prescrizioni permanenti
-  Prescrizioni transitorie
-  Linea dei crinali (Art. 60)

Crinali (Art. 60)

-  Prescrizioni permanenti
-  Prescrizioni transitorie
-  Versanti con Pendenza > 30% (Art. 61)

SOTTOSISTEMA GEOLOGICO, GEOMORFOLOGICO E IDROGEOLOGICO

-  Zone_GA
-  Aree_Esenti_PPAR
-  Confine_comunale

