






<b>Comune di Osimo</b> Amministrazione Comunale Sindaco Dott. Simone Pignatelli		Assessore all'Urbanistica e Patrimonio Dott.ssa Annalisa Pagiarecci
<b>Gruppo tecnico di progettazione</b>		
<b>Ufficio progetti speciali ed Edilizia Urbanistica</b> Arch. Manuela Vecchiotti Responsabile Unico del Procedimento, Progetto di Piano Geom. Dario Santagiustina Coordinamento, Progetto di Piano Dott.ssa Sabina Botteggi Aspetti amministrativi Collaboratori: Dott.ssa Ilaria Marini Arch. Chiara Pasqualini	<b>Area Urbanistica Dipartimento SIMAU - UNIVPM</b> Prof. Arch. Giovanni Marinelli Coordinamento tecnico-scientifico, Progetto di Piano Ing. Luca Domenella Aspetti storico-culturali, pianificazione territoriale, Progetto di Piano Ing. Francesco Botticini Aspetti urbanistici, insediativi, SIT Ing. Monica Pantaloni Aspetti ambientali, RED, REC Collaboratori: Ing. Silvia Mazoni, Arch. Alessia Boschini Arch. Jessica Bruni, Arch. Silvia Cerignoni Dott. Luigi Alessandro	
<b>Consulenze specialistiche</b>		
<b>Aspetti botanico-vegetazionali</b> Dott.ssa For. Carla Bambozzi Collaboratori: Dott. For. Natalino Capicciotti Dott.ssa For. Francesco M. Lallo	<b>Aspetti geologici - geomorfologici</b> Dott. Geol. Fabio Vita <b>Coordinamento della VAS e degli Aspetti Acustici</b> Centro assistenza Ecologica Srl Dott. Andrea Ascani Dott. Stefano Virgulti Dott.ssa Eleonora Nagliati Ing. Ilaria Bechia	
<b>Attività di rilievo e modellazione 3D</b> Flyengineering s.r.l.		

**LEGENDA**  
 CATEGORIE DELLA STRUTTURA GEOMORFOLOGICA  
 TRASPOSIZIONE ATTIVA




**Emergenze geologiche**

-  Limite emergenza (Circ.17/90)
-  Ubicazione degli elementi più significativi

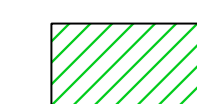
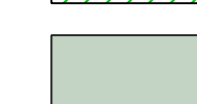

**Corsi d'acqua (Art. 59)**

-  Prescrizioni permanenti
-  Prescrizioni transitorie
-  Linea dei crinali (Art. 60)

**Crinali (Art. 60)**

-  Prescrizioni permanenti
-  Prescrizioni transitorie
-  Versanti con Pendenza > 30% (Art. 61)

**SOTTOSISTEMA GEOLOGICO,  
GEOMORFOLOGICO E IDROGEOLOGICO**

-  Zone\_GA
-  Aree\_Esenti\_PPAR
-  Confine\_comunale

