








<b>Comune di Osimo</b>	
Amministrazione Comunale Sindaco Dott. Simone Pignatoni	Assessore all'Urbanistica e Patrimonio Dott.ssa Annalisa Pagliaracci
<b>Gruppo tecnico di progettazione</b>	
<b>Ufficio progetti speciali ed Edilizia Urbanistica</b> Arch. Manuela Vecchiotti Responsabile Unico del Procedimento, Progetto di Piano Geom. Dario Santagustina Coordinamento, Progetto di Piano Dott.ssa Sabina Bottegini Aspetti urban-territoriali, mediativi, SIT Collaboratori: Dott.ssa Ilaria Marini Arch. Chiara Pasqualini	<b>Area Urbanistica Dipartimento SIMAU - UNIVPM</b> Prof. Arch. Giovanni Marinelli Coordinamento tecnico-scientifico, Progetto di Piano Ing. Luca Domenella Aspetti urban-territoriali, valutazione territoriale, Progetto di Piano Ing. Francesco Botticini Aspetti urban-territoriali, mediativi, SIT Ing. Monica Pantalone Aspetti ambientali, REM, REC Collaboratori: Ing. Silvia Mazzoni, Arch. Alessia Boschini Arch. Jessica Bruni, Arch. Silvia Cerignoni Dott. Luigi Alessandro
<b>Consulenze specialistiche</b>	
<b>Aspetti botanico-vegetazionali</b> Dott.ssa For. Carla Bambozzi Collaboratori: Dott. For. Natascio Capicciotti Dott.ssa For. Francesca M. Lallo	<b>Aspetti geologici - geomorfologici</b> Dott. Geol. Fabio Vita <b>Coordinamento della VAS e degli Aspetti Acustici</b> Centro assistenza Ecologica Srl Dott. Andrea Ascani Dott. Stefano Virgulti Dott.ssa Eleonora Nagliati Ing. Ilaria Bechis
<b>Attività di rilievo e modellazione 3D</b> Flyengineering s.r.l.	

**LEGENDA**




**Aree inondabili (Art. 66)**

-  R1
-  R2
-  R3
-  R4

**Aree di versante in dissesto (Art. 66)**

-  P2
-  P3
-  Interventi di mitigazione PAI (Art. 66)

**Casse di espansione in progetto**

-  ZTO Extraurbane
-  ZTO Urbane
-  Confine comunale

