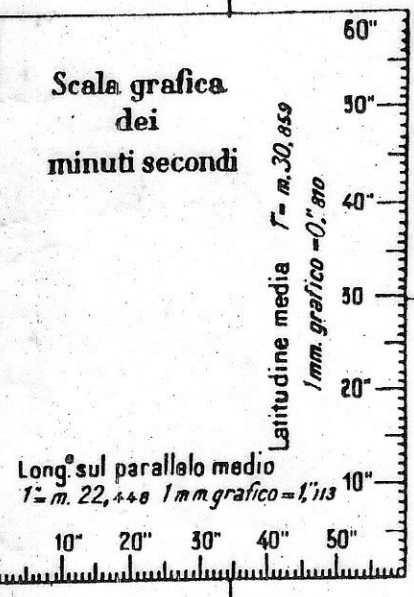
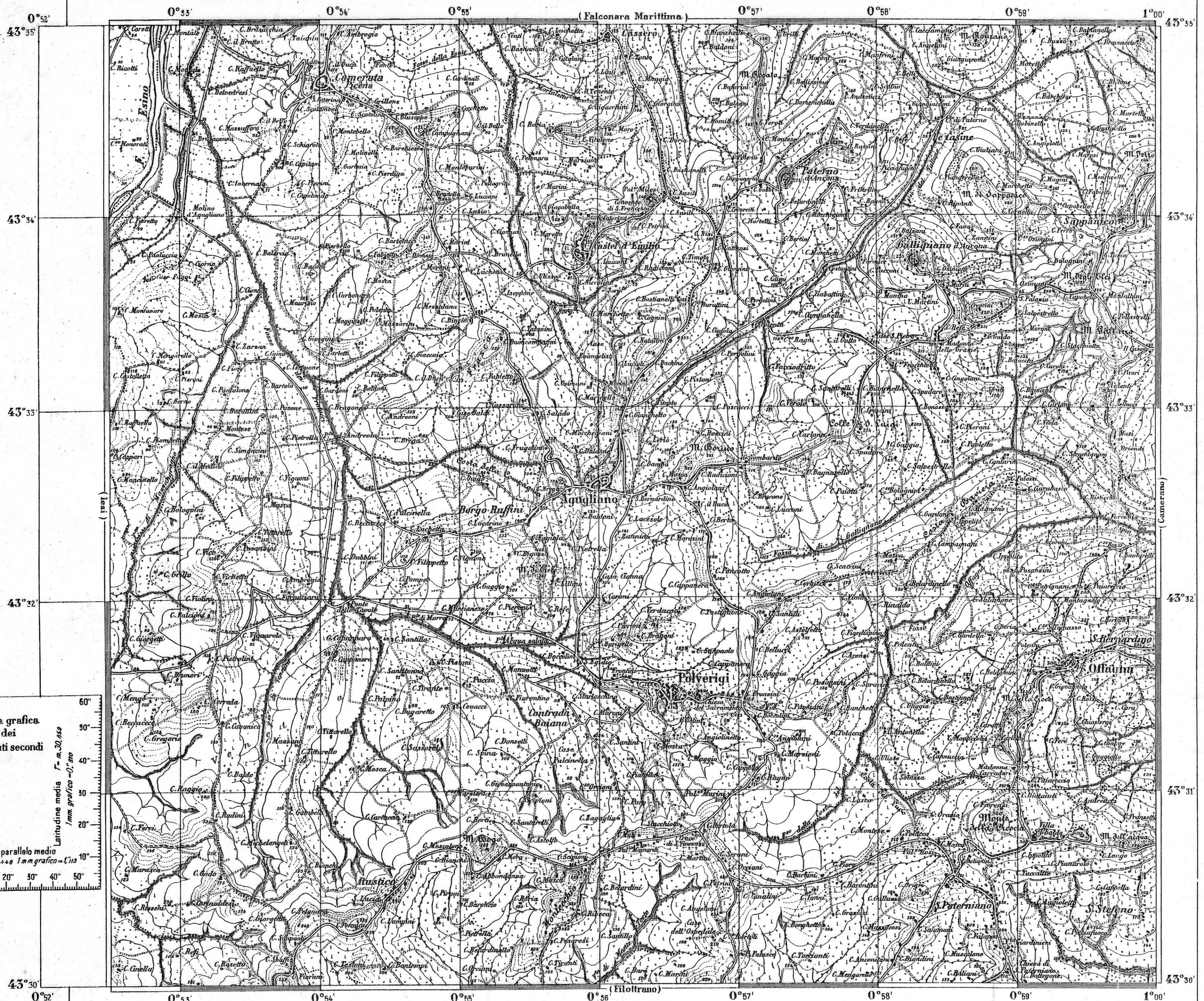


Longitudine Est dal meridiano di Roma (Monte Mario)



L'equidistanza è di metri 25  
(Le curve e tratti sono dimostrative)

Scala di 1: 25.000

Istituto geografico militare - Stampa 1947  
Aggiornamenti:  
Ricogn. parziali 1907  
Capit. Sciacca



Operatore  
Aut. Topog. Marini

Convenzionali (Norme 1934)

Stazione Galleria, Fermana	Ferrovia ad un binario	Stazione elettrica
Oranziana Sotpassaggio	id. a due binari	id. in costruzione
Passaggio a livello	id. a scartamento ridotto. Tronchi a vapore od elettrico in sede propria. Puntolare	
Stazione stradale	id. a scartamento ridotto. Tronchi a vapore od elettrico in sede propria. Puntolare	
Stazione ordinaria a fondo artificiale con manutenzione regolare:		
Posto di servizio	Stradone largo oltre 8 m. (1.ª cl. 1.ª)	
Galleria	Strada a doppio transito. (2.ª cl. 1.ª)	
Strada ordinaria	Strada a doppio transito. (2.ª cl. 2.ª)	
Strada ordinaria	Strada a semplice transito. (3.ª cl. 1.ª)	
Strada ordinaria	Strada a semplice transito. (3.ª cl. 2.ª)	

Strade a fondo naturale, senza manutenzione regolare, non sempre praticabili:

Carreggiabile	(1.ª cl. 1.ª)
Carreggiabile	(3.ª cl. 1.ª)
Campestre	
Tratture pista o traccia	
Mulattiere	

Casce, colle, valico

facile	Sentiero, per soli pedoni
difficile	

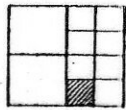
Ponti (per strade ord.):

per ferrovia	di ferro	di legno
di ferro	di legno	di ferro
di legno	di ferro	di legno

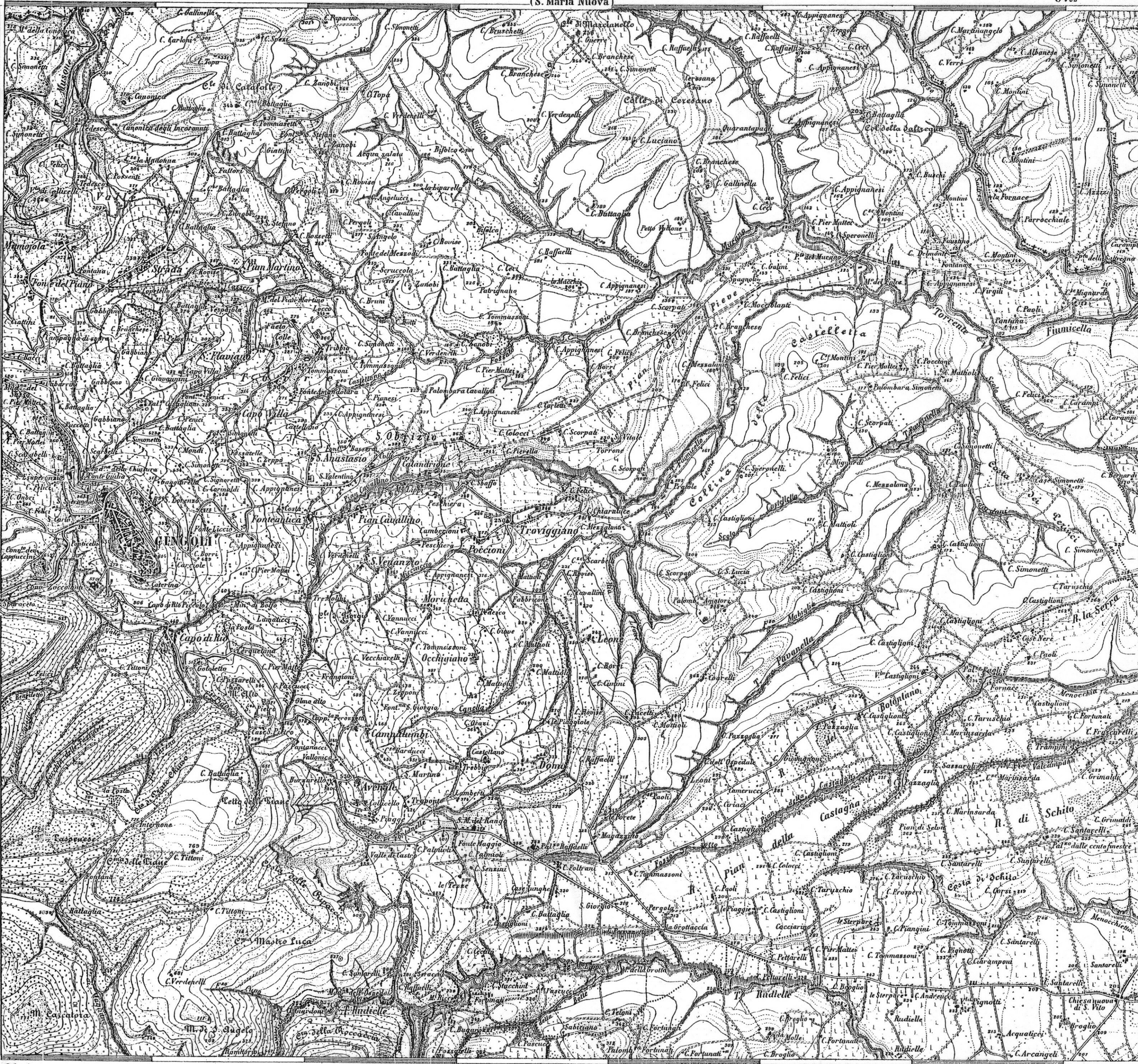
Tutti i diritti di riproduzione riservati

● Casa in muratura, baracca, capanna	▲ 150. sso Punto e quota geodetica e topografica riferite al sso 0	■ Boschi e vigneti:
○ Opificio, a forza idraulica, a vapore, elettrici	○ Pozzo o fontana perenne	□ Cedui
■ Centrale elettrica, a forza idraulica, a vapore	○ e sorgente non perenne	□ Salice
☩ Chiesa ed oratori	♁ 8. Posse con aeromotore, noria	□ Olivo
○ Fumaiolo, torre, guglia (isolati importanti)	♁ 8.0. Artesiana, cisterna	□ Querce, obli
☩ Cappella, torre, guglia (isolati importanti)	☩ Abbeveratoio, cascata	□ Castagni
☩ Pietra o colonna indicatrice, ruderi	☩ Maria calce, a secco e macera, di sostegno	☩ Faggi
☩ Stazione radiotelegrafica, scala aeronautica	☩ Palizzata o staccionata, siepe, recinto	☩ Poppo
☩ Miniera, aeromotore	☩ Fiume, canale, ruscello	☩ Abeti, larici
☩ Furo finale, monumento notevole	☩ Suo di	☩ Fiume
☩ Acquedotti:	☩ Gallerie	☩ Fiume





45°25' 0°45' Longitudine dal meridiano di Roma (Monte Mario) (S. Maria Nuova) 0°52' 43°25'



Scala nel rapporto di 1 a 25.000.



**Strade**

	a scartamento ordinario ad un binario
	a due binari
	riservato non alle Tramvie a cavalli ed a vapore in sede propria in costruzione
	Tramvie a cavalli ed a vapore

	a fondo originale
	non sempre praticabili
	campari
	mulattiere
	contorni
	contorni diff.

L'equidistanza delle curve è di metri 25 (Per le curve punteggiate di metri 5)

Riproduzione riservata

Istituto geografico militare  
Levata nel 1892

Mappatore

Ajuti Topografo Marradi

Capo sezione

Capitano Prelli

Limiti di Stato di provincia di circondario di comune